

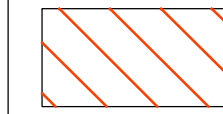
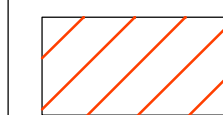



LEGENDA:

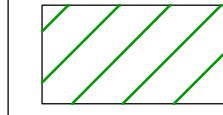

Fluvioglaciale Wurm (Pleistocene superiore)

-  Ghiaia, sabbia e ciottoli
-  Ghiaia e ciottoli in matrice limoso-argillosa poco alterata

Fluvioglaciale Riss (Pleistocene medio)

-  Ciottoli, ghiaia e sabbia in matrice limoso argillosa
-  Ciottoli con ghiaia sfatta in matrice limoso-argillosa
-  Argille e limi

Fluvioglaciale Mindel (Pleistocene inferiore)

-  Ciottoli con ghiaia sfatta in matrice limoso-argillosa
-  Argille e limi ferrettizzati




**Comune di
CARBONATE**

Provincia di **COMO**

**PIANO DI GOVERNO DEL TERRITORIO
AGGIORNAMENTO DELLA COMPONENTE
GEOLOGICA, IDROGEOLOGICA E SISMICA**

ai sensi della D.G.R. n.8/7374 del 28 maggio 2008

Oggetto: **Carta di inquadramento:
elementi litologici**

Progettista:  **Dr. geol. Marco Cattaneo**
Via M. Pagani, 65
22070 Rovello Porro

Scala: **1:10.000**

Rif.: **2010 120-068**

Data: **Luglio 2011**

Tavola: **1a**